

Cinco Villas

COMARCA DIVERTIDA

Revista de juegos y pasatiempos de la Comarca de las Cinco Villas. Número 1



Las cinco Villas

¿Conoces la Comarca de las Cinco Villas?

COMARCA CINCO VILLAS

¿Te gustaría saber qué es la comarca de las Cinco Villas? Te lo explicamos brevemente.

La comarca de las Cinco Villas está formada por 31 pueblos, 14 núcleos de población y 2 entidades locales menores. Es la comarca más grande en superficie de todo Aragón, teniendo en total más de 3.000 kilómetros cuadrados. Pertenece a la provincia de Zaragoza, y la sede comarcal está situada en Ejea de los Caballeros que es la capital comarcal.

La comarca es una administración pública que ayuda a los ciudadanos, y colabora con los ayuntamientos en diferentes ámbitos, como son: *Turismo y Cultura, Servicios Sociales, Deportes, Medio Ambiente y Gestión de Residuos, Prensa...* entre otros.

Para ponerte un ejemplo y que lo entiendas mejor, el área de turismo de la comarca lanza cada año en colaboración con los ayuntamientos, las *Jornadas Micológicas*, el área de cultura el ciclo de actuaciones y espectáculos de *A la Fresca* y *Al Abrigo...* o el área de deportes los ciclos de *Actividades Deportivas* de los pueblos que así lo han solicitado.

Además, desde el año 2022, la comarca también cuenta con un plan de sos-



LAURA MANSO

tenibilidad turística que se llama *Más que Cinco Villas*. El plan está ejecutando multitud de actuaciones que se pactaron previamente de acuerdo con el territorio, ayuntamientos, asociaciones y sus gentes. Por ejemplo, esta revista se hace gracias a este plan.

Esperamos que os gusten estos juegos centrados en la comarca de las Cinco Villas, pensados para que conozcáis mejor este territorio tan apasionante. ¿Estáis preparados para pasar un buen rato?

¡Empezamos!

Mapa LUCIA SÁNDEZ

¿Eres capaz de recordar las comunidades autónomas más cercanas a las Cinco Villas?



LOS PUEBLOS DE LAS CINCO VILLAS

Completa los nombres de los pueblos que forman la comarca de las Cinco Villas.



LUCIA SÁNDEZ

LAS SIETE DIFERENCIAS

LAURA MANSO



Pasatiempos

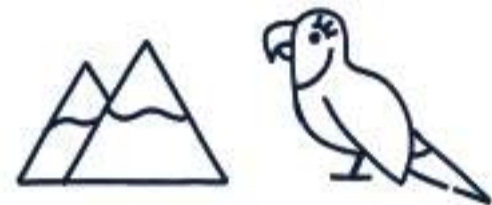
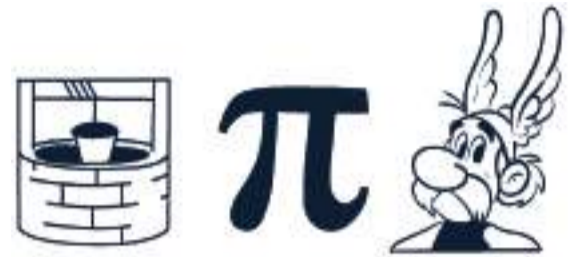
SOPA DE LETRAS. Alimentos de la comarca.



N S T G C P A T E
 S R Z N A H D N U
 P O C L F O A R E
 L Q E U T N Y X M
 G A A P O V O A B
 I I E M R S E Y U
 S W A G E P R O T
 N J H U D N S T I
 R H Q S R Z D S D
 G C N C O N E J O
 C A R A C O L E S
 R H U D E A A P O
 O N A R E N R E T

Jeroglíficos

Descubre nombres de lugares de la Comarca resolviendo estos enigmas.



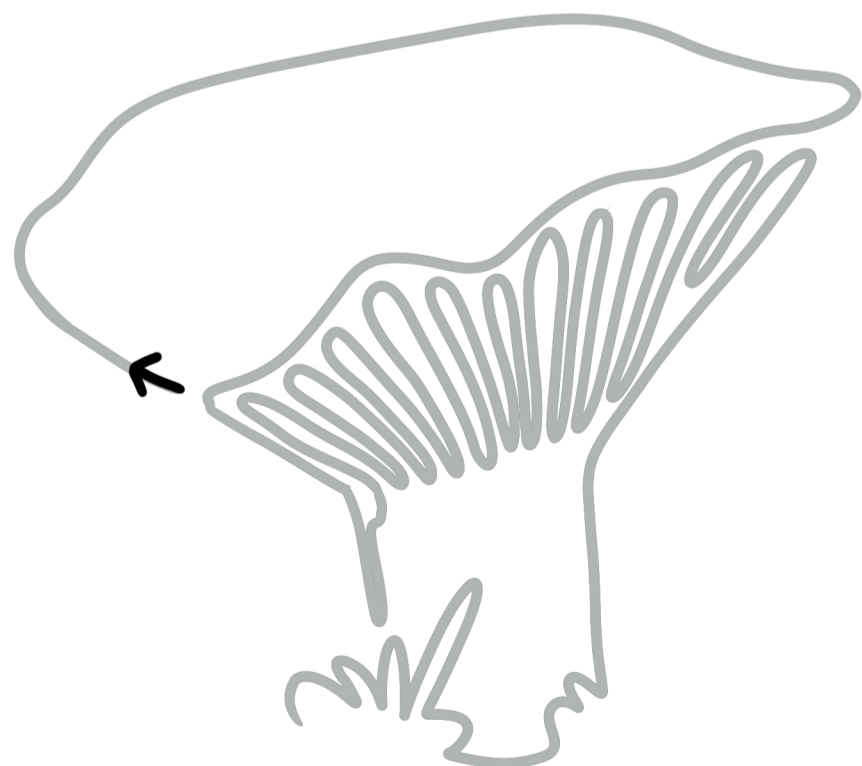
Toponimia

Une cada nombre de las localidades con su significado etimológico.

- BIEL** Lugar con abundantes piedras.
- EL FRAGO** Lugar con una elevación y una vaguada.
- LAS PEDROSAS** Que está debajo de las fuentes.
- MALPICA** Brillante, blanco.
- PIEDRATAJADA** En los márgenes del río, orilla o ribera.
- RIVAS** Pino solo.
- SOFUENTES** Valle arenoso.
- PINSORO** Lugar áspero, intrincado, peñascoso, lleno de maleza.
- VALAREÑA** Piedra cortada.


Dibuja con un único trazo

¿Puedes copiar el dibujo de este *rebollón* sin levantar el lápiz del papel? El *rebollón* o *níscalo* es una especie de seta que se recolecta en otoño en las Altas Cinco Villas.



Fuente: Toponimia de las Cinco Villas de Aragón, Marcelino Cortés Valenciano. Edición: Institución Fernando el Católico. 2010

CRUCIGRAMA. Alimentos de la comarca.



Jeroglíficos

Continúa resolviendo estos enigmas como en la página anterior.



- Soluciones:
 1.- Pozo de Figalo
 2.- Uncastillo
 3.- Monlora
 4.- Sibirana
 5.- Casa del Colono
 6.- Longás

Jóvenes de las cinco villas...

ILUSTRACIONES: ERNESTO NAVARRO



MARÍA LABORDA

Es la primera atleta en escalada de velocidad en España y vive en Ejea de los Caballeros. Una frase que le mueve en la vida es: "Crea una vida tan auténtica que no te cueste levantarte de la cama"



SLAPPY AV

Este artista ejeano de 22 años es uno de los referentes nacionales del Hyperpop, un estilo de música electrónica que se caracteriza por el uso del Autotune. Sus temas tienen enormes cantidades de escuchas en Spotify.



CARLOTA MARTÍNEZ

Es una tenista original de Sádaba. Empezó a jugar a tenis a los ocho años y prefiere las canchas de tierra batida. Ha ganado títulos individuales en torneos profesionales en ITF y está en ranking WTA.



ALONSO SÁNCHEZ

Es campeón de España en lanzamiento de martillo sub18. Este taustano consiguió el primer puesto con la Selección Aragonesa de Atletismo y con nueva marca española y personal: 69,80, la mejor marca de Aragón de la historia.

ROSCOMARCA

¿Te atreves a poner a prueba tu conocimiento sobre la comarca de Las Cinco Villas? Puedes jugar de forma individual o por equipos, tú decides.

ILUSTRACIONES: SERGIO NAVAZO



Preguntas:

A ¿Cómo se llama el embalse situado en la localidad de Uncastillo?

B Nombre del pueblo de la comarca donde se produce el *asoleo de San Miguel* durante algunos días del mes de octubre.

C Municipio de la comarca Cinco Villas que conserva dentro de su iglesia, edificada por los monjes de la Orden de San Juan de Jerusalén (Hospitalarios), un sarcófago paleocristiano.

D Nombre de la fuente ubicada a los pies de Malpica de Arba, pedanía del municipio de Biota que cuenta con un espacio habilitado para poder disfrutar del entorno.

E ¿A qué concepto de turismo corresponde esta definición?: "Es el viaje a un área natural para conocerla, interpretarla, disfrutarla y recorrerla, al tiempo que se aprecia y se contribuye de forma práctica a su conservación, sin generar impactos sobre el medio y repercutiendo positivamente en la población local".

F Nombre de la entidad local menor ubicada en el noreste de la comarca, dependiente del municipio de Biel, y último núcleo urbano de la Ruta de Los Castillos de *Slow Driving* antes de pasar a la provincia de Huesca.

G Nombre del río que pasa por la zona oriental de la comarca Cinco Villas.





H La comarca zaragozana de las Cinco Villas, linda con otras comarcas aragonesas. Pero, ¿Con qué comarca oscense limita por la parte este?

I Nombre del pueblo que alberga el Museo Micológico de la Comarca de las Cinco Villas.

J ¿Cómo se llaman los barrios donde se instaló y vivió el pueblo judío desde el siglo XI hasta su expulsión en 1492?

K (Contiene la K) Nombre del barranco que está dentro del término municipal de Luesia.

L Nombre de la ciudad romana que actualmente es un emplazamiento arqueológico

M Nombre de la localidad en donde podemos apreciar "El Salto del Lobo"

N Nombre de las construcciones típicas que existían y aún permanecen, se pueden ver en los pueblos y que servían para conservar los alimentos con la acumulación de hielo en su interior.

Ñ (Contiene la Ñ) Nombre de uno de los pueblos de colonización pertenecientes a Ejea de los Caballeros

O En el mes de junio, se organiza un famoso festival de magia en un municipio de las cinco villas, ¿sabes su nombre?

P ¿Cómo fueron nombrados por el Instituto Nacional de Colonización los diez pueblos que nacieron en la zona regable por el canal de Las Bardenas por un decreto de octubre de 1951?

Q (Contiene la Q) Nombre del museo agrícola más impresionante de España ubicado en la localidad de Ejea de los Caballeros cerca del entorno de la *Ciudad del Agua*.

R Apellido compuesto del ilustre médico español ganador de un premio Nobel de Fisiología y Medicina en el año 1906 que pasó parte de su infancia en el municipio cincovillés de Valpalmas.

S Nombre de la localidad que vio nacer al Rey Fernando II de Aragón (que contrajo matrimonio con Isabel de Castilla el 19 de octubre de 1469).

T ¿En qué localidad de la comarca de las Cinco Villas se ubica la torre conocida como *La Bien Plantada*?

U Un tramo de la rama del Camino de Santiago aragonés, el francés o histórico, atraviesa varias localidades de la Comarca Cinco Villas, uno es Ruesta, que pertenece al municipio de Urriés, y el otro sería....


V Nombre del municipio donde se ubica el famoso entorno de los *Aguarales de Valdemilaz*.

W (Contiene la W) Nombre del producto turístico para disfrutar conduciendo de forma tranquila por carreteras e integrando el camino como parte de la experiencia del destino.

X (Contiene la X) Nombre medieval de la actual capital de la comarca de las Cinco Villas.

Y Luna cuenta con 3 imponentes torres, restos de castillos que en su día se alzaron en este municipio. Las torres de Óbano, Valverde y.... Di la tercera.

Z ¿Cómo se llama el pozo donde puedes darte un chapuzón que está ubicado en la localidad de El Frago?



ROSCOMARCA/SOLUCIONES

A ¿Cómo se llama el embalse de la localidad de Uncastillo?

ANÁS

Este embalse ubicado en la localidad de Uncastillo está encajado entre montañas pobladas de densa vegetación forestal. Esto hace que sea un lugar relevante como hábitat para un buen número de especies de aves y mamíferos, además de ser un entorno fantástico para pasar un día en familia.

B Nombre del pueblo de la comarca donde se produce el asoleo de San Miguel

BIOTA

El asoleo de San Miguel, es un fenómeno que se produce por la orientación de la iglesia de Biota con el ábside ligeramente más al norte de lo que la orientación canónica exigía. Provoca que el sol de poniente del día de San Miguel atraviese perpendicularmente el templo y, tras un recorrido de su proyección cargado de simbolismo por el retablo, termine iluminando la hornacina en la que se sitúa la figura del Santo.

C Municipio de la comarca de las Cinco Villas que conserva dentro de su iglesia edificada por los monjes de la Orden de San Juan de Jerusalén (Hospitalarios) un sarcófago paleocristiano.

CASTILISCAR

Dentro de la Iglesia de San Juan Bautista de Castiliscar, se puede admirar el magnífico sepulcro paleocristiano de alabastro, datado sobre el siglo IV d.C., que fue hallado en las inmediaciones de la localidad hacia 1850-1860.

D Nombre de la fuente ubicada a los pies de Malpica de Arba, pedanía del municipio de Biota que cuenta con espacio habilitado para poder disfrutar del entorno.

DIABLO (FUENTE DEL DIABLO)

Una antigua leyenda medieval contaba que una muchacha, cansada de tener que transportar desde el lejano río cántaros y más cántaros, pactó con el Diablo. Le vendió su alma a cambio de que levantase en una sola noche, antes de que el gallo cantara, un acueducto hasta la ciudad de Los Bañales, ya que ella vivía allí. Pero cuando le faltaba colocar la última piedra, la doncella acercó un candil a las aves de su corral provocando un sonoro quiquiriquí.

El demonio se vio sorprendido por la estratagema y tuvo que reconocer que, aunque por una sola piedra no había podido cumplir su parte del pacto... y renunció al alma de la doncella".

E ¿A qué concepto de turismo corresponde esta definición?: "Es el viaje a un área natural para conocerla, interpretarla, disfrutarla y recorrerla, al tiempo que se aprecia y se contribuye de forma práctica a su conservación, sin generar impactos sobre el medio y repercutiendo positivamente en la población local".

ECOTURISMO

La Comarca cuenta con un sello de calidad que es la Carta Europea de Turismo Sostenible, que comprende el Paisaje Protegido de la Sierra de Santo Domingo y su área de influencia. El objetivo es desarrollar y atraer un turismo respetuoso con el medio ambiente.

Ecoturismo "es el viaje responsable que muestra lo mejor de la naturaleza española, disfrutando de experiencias configuradas por empresas comprometidas con su conservación".

F Nombre de la entidad local menor ubicada en el noreste de la comarca de las Cinco Villas, dependiente administrativamente del municipio de Biel, y que es el último núcleo urbano de la Ruta de Los Castillos de *Slow Driving* antes de pasar a la provincia de Huesca.

FUENCALDERAS



Recibe su nombre en el siglo XIV y responde a un caballero llamado Juan Calderón, que lo pobló en tiempos de la Reconquista. Entre sus encantos destacan el diseño medieval de sus calles y la iglesia de Nuestra Señora de la Esperanza, así como su entorno natural, lleno de belleza.

G Nombre del río que pasa por la zona oriental de la comarca Cinco Villas.

GÁLLEGO

El río Gállego es un afluente del río Ebro por su margen izquierda; va desde su nacimiento en el collado de Canal Roya hasta la ciudad de Zaragoza en la que encuentra al río Ebro. El río recibe el nombre de Gállego (Galligo en aragonés) debido a su lugar de procedencia, Francia (la Galia). Tiene una longitud de 193 km y comprende una cuenca hidrográfica con una superficie de 4.008 km².

H La comarca zaragozana de las Cinco Villas, linda con otras comarcas aragonesas. Pero ¿Con qué comarca oscense limita por el este?

HOYA DE HUESCA

Los municipios que lindan con la vecina comarca de la Hoya de Huesca son: Longás, Biel, El Frago, Luna, Ardisa, Puendeluna, Piedratajada, Marracos y Las Pedrosas.

I Nombre del pueblo que alberga el Museo Micológico de la Comarca de las Cinco Villas.

ISUERRE

En el año 2007 se inauguró como Centro de Interpretación de la Micología, con la finalidad de dar un impulso a nivel turístico a la localidad, utilizando para ello un elemento propio de los montes locales como son las setas y siendo uno de los pocos centros de esta temática que existen en Aragón, lo que lo convierte en un museo de referencia en este tema.

J ¿Cómo se llaman los barrios donde se instaló y vivió el pueblo judío desde el siglo XI hasta su expulsión en 1492?

JUDERÍAS

Así, cristianos, musulmanes y judíos, convivieron durante siglos en la comarca de las Cinco Villas, y en ella podemos descubrir hoy, el paso de las distintas culturas. Se conservan en la comarca 8 juderías, que pueden configurar una ruta (Tauste, Ejea de los Caballeros, Luna, El Frago, Biel, Luesia, Uncastillo y Sos del Rey Católico).

K (Contiene la K) Nombre del barranco que está dentro del término municipal de Luesia.

BARRANCO DE SIASKAS

El barranco de Siaskas en Luesia es un paraje escondido en el Prepirineo.

L Nombre de la ciudad romana que actualmente es un emplazamiento arqueológico.

LOS BAÑALES

La ciudad romana de Los Bañales es el yacimiento romano más importante de la Comarca y uno de los más notables de Aragón. Está situado en el término municipal de Uncastillo, al que se accede por Layana, y pertenece a cuatro pueblos: Uncastillo, Layana, Biota y Sádaba.

M.- Nombre de la localidad en donde podemos apreciar El Salto del Lobo

MARRACOS

El Salto del Lobo, es un lugar destacado de Marracos y muy conocido por su espectacularidad. Albergó antaño una central hidroeléctrica de principios del s.XX, que canalizaba las aguas del río a través de un impresionante salto de agua de 45 metros de altura, para volver a su cauce natural. Este hermoso paraje ofrece a los visitantes espléndidas vistas panorámicas sobre el río y una flora y fauna exuberante propia de la ribera.

N Nombre de las construcciones típicas que existían y aún se permanecen, se pueden ver en los pueblos y que servían para conservar los alimentos con la acumulación de hielo en su interior.

NEVEROS

Nuestros antepasados, no tenían frigoríficos ni electricidad, así que obtenían hielo y conservaban alimentos gracias a la construcción de neveros en los municipios. Se convirtieron en un recurso indispensable para los habitantes de la zona. Se conocen como NEVEROS o POZOS DE HIELO (o pocicos).

Ñ (Contiene la Ñ) Nombre de uno de los pueblos de colonización pertenecientes a Ejea de los Caballeros

VALAREÑA

La historia moderna de las Cinco Villas está ligada a la llegada del agua desde el Embalse de Yesa. En octubre del 1951, un Decreto estableció la creación de una serie de nuevas poblaciones que se concretó en la realización de diez Pueblos de Colonización. Existen 10 en la comarca, siendo uno de ellos, Valareña (que depende de Ejea de los Caballeros).

O En el mes de junio, se organiza un famoso festival de magia en un municipio de las Cinco Villas. ¿En qué municipio?

ORÉS

En otro tiempo habitaban por estas tierras criaturas extraordinarias y misteriosas. Extraños seres que poseían facultades prodigiosas sólo al alcance de unos pocos privilegiados. Fueron reconocidos con el nombre de *Bruxos*.

Los mejores de la comarca se reunían en Orés. Una magia que ha sobrevivido en el tiempo hasta llegar a nuestros días. Así nace el *Festival de la Magia de Orés*, que se celebra en el mes de junio en esta localidad.

P ¿Cómo fueron nombrados por el Instituto Nacional de Colonización los diez pueblos que nacieron en la zona regable por el canal de Las Bardenas por un decreto de octubre de 1951?

PUEBLOS DE COLONIZACIÓN

Estos diez núcleos son los siguientes: En Ejea de los Caballeros: Bardenas, Pinsoro, El Sabinar, Valareña, Santa Anastasia y El Bayo. En Sádaba: Alera. En Tauste: Sancho Abarca y Santa Engracia. En Sos del Rey Católico: Campo Real.

Q (Contiene la Q). Nombre del museo agrícola más impresionante de España ubicado en la localidad de Ejea de los Caballeros.

AQUAGRARIA

El museo de Aquagraria ubicado en Ejea de los Caballeros, fue concebido para facilitar la comprensión, imprescindible para entender la historia de España y de la comarca de las Cinco Villas; concienciando con la situación medioambiental y mostrando una colección de maquinaria agrícola única en España.

R Apellido compuesto del ilustre médico español ganador de un premio Nobel de Fisiología y Medicina en el año 1906 que pasó parte de su infancia en el municipio cincovillés de Valpalmas.

RAMÓN Y CAJAL (D. SANTIAGO)

Valpalmas cuenta con la casa donde vivió de pequeño Santiago Ramón y Cajal, ya que su familia se trasladó

a Valpalmas en el año 1856, cuando su padre fue el médico del pueblo.

En honor a este ilustre personaje, el ayuntamiento de Valpalmas inauguró en el año 2004, el Centro Cultural Ramón y Cajal, con la intención de dar a conocer esta figura clave en la historia de Aragón, así como información sobre la villa y su rico patrimonio histórico, artístico y natural.

S Nombre de la localidad que vio nacer al Rey Fernando II de Aragón (que contrajo matrimonio con Isabel de Castilla el 19 de octubre de 1.469).

SOS DEL REY CATÓLICO

Aunque históricamente la localidad siempre se denominó "Sos", a comienzos del siglo XX, el ayuntamiento solicitó a la monarquía llamarse "Sos del Rey Católico" como recuerdo de don Fernando II de Aragón, quien nació en dicha villa (en el Palacio de Sada el 10 de marzo de 1.452), a lo que accedió el rey Alfonso XIII, según una Real Orden del 9 de enero del año 1925. Fue declarada, Conjunto Histórico Artístico en el año 1968.



T ¿En qué localidad de las Cinco Villas se ubica la torre conocida como *La Bien Plantada*?

TAUSTE

Se conoce como *La Bien Plantada*, a la torre alminar mudéjar, adosada a la iglesia de Santa María. Llama la atención por su altura (46 metros) que la convierte en un fabuloso mirador y por la belleza de su arquitectura de planta octogonal.

U Un tramo de la rama del Camino de Santiago aragonés, el francés o histórico, atraviesa varias localidades de la Comarca Cinco Villas, uno es Ruesta, que pertenece al municipio de Urriés, y el otro sería....

UNDUÉS DE LERDA

La leyenda que situaba la tumba del apóstol Santiago en los confines del mundo y su hallazgo en la Península Ibérica forjó el inicio de la corriente peregrina que ahora denominamos el Camino de Santiago. En 1987 el Camino de Santiago es declarado «Itinerario Cultural Europeo» y seis años después Patrimonio Mundial.

Undués de Lerda, cuenta con un antiguo palacio de peregrinos, hoy convertido en albergue turístico, en el que confluyen turistas y caminantes que están completando el Camino Jacobeo.

V Nombre del municipio donde se ubica el famoso entorno de los Aguarales de Valdemilaz.

VALPALMAS

Los Aguarales de Valdemilaz, conocidos también como Aguarales de Valpalmas, tienen un gran interés geológico y son fruto de un proceso de erosión muy especial, conocido como "piping", resultado de la disolución de la roca en el subsuelo creando tuberías y pequeños abarrancamientos, similar, aunque en menor escala a el de las famosas chimeneas de las hadas del Valle de Göreme (Capadocia, Turquía).

W Contiene la W. Nombre del producto turístico para disfrutar conduciendo de forma tranquila por carreteras e integrando el camino como parte de la experiencia del destino.

SLOW DRIVING

Slow driving son rutas turísticas por carretera para descubrir al viajero la magia y la belleza de los pueblos que atraviesan. Son 6 rutas: La ruta de los Castillos, La ruta del Este, La ruta entre Dos Aguas, La ruta del Desierto, La ruta de la Val D'Onsella y la ruta Los confines de las Cinco Villas.

X Contiene la X. Nombre medieval de la actual capital de la comarca de las Cinco Villas.

EXEA

El nombre ha ido adaptándose al paso de los tiempos y de sus pobladores: Sekia, Segia, Siya, Exea y, por fin, Ejea de los Caballeros. Ejea, a lo largo de las distintas épocas de la historia, se convertirá en un ir y venir de culturas, conformando un rico y variado patrimonio.

Y Luna cuenta con 3 imponentes torres, restos de castillos que en su día se alzaron en este municipio. Las torres de Óbano, Valverde y.... Di la tercera.

YECRA

El avance de la Reconquista hacia tierra llana a manos del rey aragonés Sancho Ramírez, sembró el valle de torres y castillos, de vital importancia militar para consolidar los puestos conquistados y hostigar al enemigo. El castillo de Yecra, cerca del núcleo de Lacorvilla, tenía la función militar y de control del antiguo camino a Huesca, que corría parejo a la línea de frontera aragonesa.

Z ¿Cómo se llama el Pozo donde puedes darte un chapuzón que está ubicado en la localidad de El Frago?

ZARRAMPULLO

El Pozo Zarrampullo es un enclave singular de la Comarca Cinco Villas, ubicado a menos de dos kilómetros de la localidad de El Frago y dentro del barranco de La Cervera, es un salto de agua extraordinario donde aún en periodos de mayor sequía se refugian barbos y madrillas.

RALLA DE LA NEGRA



RELATOS

TEXTO E ILUSTRACIONES: ERNESTO NAVARRO

Un día de aventuras en la feria medieval

— ¡Roberto, Victoria! Vamos a visitar a unos clientes, si queréis podéis ir a la plaza a jugar un rato —dijo la madre de los mellizos.

— Además, hoy hay mercado medieval, habrá buen ambiente —añadió el padre.

Los muchachos se quedaron solos a regañadientes, no conocían nada de aquel pueblo. Sus padres les engañaban siempre de la misma manera, las excursiones de fin de semana acababan habitualmente siendo viajes de trabajo.

El pueblo era antiguo, de casas de piedra y enormes puertas de madera con arcos apuntados. A los pocos minutos ya se habían perdido en aquel laberinto de calles empedradas. Se detuvieron ante una pequeña tienda que tenía en la puerta una antigua tinaja de cerámica con escobas de cáñamo en su interior. Una anciana les llamó desde dentro de la sombría estancia.

— Adelante muchachos, pasad sin miedo. Tengo un montón de curiosidades.

Los niños, sin pensarlo mucho, se adentraron en aquella tienda llena de viejos cachivaches. Había todo tipo de antigüedades: cerámicas, relojes, maletas, muebles ...

— ¿Cómo se os ocurre venir así vestidos a la feria medieval? En esta feria todo el mundo se viste para la ocasión. Por aquí tengo unos trajes de la época que os pueden servir.

La vieja sacó de un arcón unas túnicas de colores con mangas anchas que extendió hacia los muchachos.

— Adelante ¿A qué esperáis? Poneos esto.

— Pero no tenemos suficiente dinero y nuestros padres no están aquí.

— No os preocupéis, luego cuando vengáis a devolverlas me pagáis, no debéis ir a la feria sin un vestido apropiado.

Los niños no se atrevieron a contradecir a la vieja y se pusieron por encima aquellos ropajes.

— Ahora marchad, no perdáis el tiempo. Bajad la calle y cruzad el pasadizo que lleva a la plaza.

Los mellizos salieron de la tienda ataviados con aquellos trajes medievales y siguieron las indicaciones de la anciana. Antes de llegar a la plaza pasaron por el pasadizo. Era muy estrecho y estaba casi completamente a oscuras.



Al otro lado encontraron un mercado repleto de público. Había un bullicio extraordinario y los muchachos se adentraron en la fiesta.

— ¡Qué olor tan fuerte! —exclamó Roberto.

— Es muy desagradable —apuntó su hermana.

Comenzaron a pasear entre la muchedumbre para ver los puestos. Los mercaderes, dando voces, ofrecían sus productos y los clientes se apiñaban en los comercios para negociar el precio.

Comenzaron por los puestos de frutas, verduras y legumbres que se agrupaban en el lado oeste de la plaza. A continuación, varios mercaderes ofrecían vasijas y escudillas de cerámica y madera. Otro dispensaba vino y aceite desde unos toneles y odres hechos con pieles de animales. En los soportales de la plaza vendían tejidos y zapatos. Un trapero compraba trapos viejos y los cargaba en un carro de bueyes. En el centro de la plaza, en unos cercados, había animales vivos: corderos, gallinas y conejos. Les llegó un olor agradable y dulzón, se encontraban ante un comercio que vendía especias. A su lado

un buhonero despachaba artículos de mimbre trenzado.

Al lado de dos grandes lecheras, los muchachos encontraron un carro de madera en el que se exhibían toda clase de dulces. El comerciante se afanaba en espantar las moscas que se posaban encima de los productos una y otra vez.

A los chicos les costó diferenciar la naturaleza de aquellos dulces.

— Aquello parecen buñuelos, pero están bañados en vino. Y eso son torrijas como las de Semana Santa— observó Victoria

— Sí, pero sin azúcar, llevan miel.

— Eso de allí es dulce de membrillo, estoy segura. Y aquello son manzanas asadas.

— ¿Y esto? ¡Son almendras garrapiñadas!— exclamó emocionado Roberto. Impulsivamente se metió una en la boca y comenzó a saborearla placenteramente — Mmm, ¡Qué ricas! Son iguales que las de la abuela.

— ¡Pero Roberto! — dijo Victoria mientras miraba de reojo al tendero que había dejado de espantar moscas y se dirigía hacia ellos— No puedes cogerlas así como así.

El muchacho no hizo caso a su hermana y se introdujo un puñado de almendras garrapiñadas en la boca.

—¡Eh, muchacho! —exclamó el comerciante enfurruñado— Primero me pagas y luego comes todo lo que quieras.

— Está bien, no se ponga así. Le pagaré, tengo algo de dinero.

El comerciante cogió un papel arrugado, lo extendió e hizo un cono con él.

— ¿Cuántas quieres? —preguntó el malhumorado vendedor.

— Pues con la mitad del cono bastará— dijo el muchacho— y póngame un par de pastelillos de almendra y miel.

La niña observaba a su hermano con recelo mientras el pastelero llenaba el cono y empaquetaba dos pastelillos en otra hoja de papel.

— Serán dos dineros —dijo el mercader mientras acercaba los paquetes al alcance del muchacho.

Roberto se levantó la túnica y rebuscó en los bolsillos hasta encontrar dos euros.

— Muchas gracias y tenga un buen día —dijo el muchacho mientras depositaba las monedas en la enorme mano del comerciante.

Los hermanos se despidieron del puesto mientras comían las garrapiñadas. Un niño harapiento se les acercó con la mano extendida.

— Me podéis dar una, por favor —les dijo con cara lastimera.

Los mellizos se miraron alucinados. Aquel niño tenía un disfraz increíble, realmente parecían un mendigo. Victoria cogió un puñado de almendras y se las ofreció. El muchacho se las arrebató de un zarpazo.

— ¡Muchísimas gracias!

A sus espaldas se escuchó un alboroto. Entre la muchedumbre apareció el comerciante de dulces acompañado de un par de soldados.

— ¡Esos de allí! ¡Esos dos jóvenes! —gritó señalando a los muchachos.

Los niños se quedaron paralizados.

— ¡Eh, vosotros dos! —voceó uno de los soldados.

Los militares se acercaron a los mellizos. El de más edad, que parecía tener más autoridad, les dijo:

— El pastelero os acusa de no pagar sus productos ¿Es eso cierto?

— ¡Es mentira! Pagamos tal y como nos dijo.

— Estas monedas no son dineros del rey Alfonso —exclamó el vendedor extendiendo la mano y mostrando los dos euros con los que Roberto le había pagado. Los militares miraron las monedas detenidamente y confirmaron las palabras del tendero.



— Estas son monedas falsas —resolvieron— ¡A la picota con ellos!

Los hermanos, sorprendidos, quedaron paralizados durante un instante. A continuación, se miraron e impulsivamente comenzaron a correr escapando entre la multitud.

— ¡Alto ahí, en nombre del rey! —exclamaron los soldados al unísono y comenzaron a correr tras de ellos.

Los muchachos salieron de la plaza a toda velocidad, huyendo por las calles angostas del pueblo.

A unos metros les seguían los soldados gritando y vociferando. Subieron por una calle escalonada a toda velocidad, pero por más rápido que corrían no consiguieron distanciar a sus perseguidores.

Las calles zigzagueaban y se volvieron más y más estrechas. Los niños desembocaron en un callizo oscuro mientras todavía escuchaban a los soldados dar voces en la distancia.

De repente Victoria señaló.

— ¡El pasadizo está allí! ¡Debemos cruzarlo!

A sus espaldas aparecieron los dos soldados, al ver a los muchachos, desenvainaron sus espadas.

— ¡Alto ahí, ladronzuelos!

Los gemelos, sin dudar, se adentraron en el oscuro pasadizo.

La luz del otro lado les cegó, tardaron unos segundos en recuperar la vista.

A este lado del pasadizo, todo estaba tranquilo.

— El olor —dijo Victoria— ya no huele mal.

— ¡La tienda! La tienda de la vieja ya no está— exclamó Roberto señalando en dirección a donde antes estaba el bazar de la anciana.

En su lugar había un comercio de recuerdos modernos atendido por una joven. Ni rastro de las antigüedades, ni rastro de la anciana.

— ¡Roberto, Victoria!

Sus padres, al otro lado de la calle, saludaban desde el coche.

— ¡Venid! Ya hemos terminado nuestros asuntos.

Los niños se acercaron a donde estaban sus padres.

— ¡Qué bonitos disfraces habéis comprado! Lástima que nos tengamos que marchar de esta fiesta. Todavía tenemos unos cuestionarios de trabajo que resolver al llegar a casa. Vamos, montad en el coche y ahora de camino nos contáis lo que habéis visto en el mercado.

Los muchachos volvieron la vista atrás en dirección al pasadizo. Parecía un callejón común y corriente. Una pareja de policías municipales aparecieron desde su interior. Nada extraordinario, iban charlando de sus asuntos animadamente.

Victoria y Roberto se montaron en el coche que arrancó el motor y se alejó por la carretera comarcal.


Juega con flechas

Conecta cada pregunta con su bloque de respuesta correspondiente.

¿EN QUÉ LOCALIDADES SE ENCUENTRA EL PAISAJE PROTEGIDO DE LA SIERRA DE SANTO DOMINGO?
 ¿A QUÉ PUEBLOS IREMOS SI QUEREMOS HACER UNA EXCURSIÓN POR LA BARDENA NEGRA?
 ¿SABES DÓNDE PODEMOS ENCONTRAR LOS AGUARALES VALDEMILAZ?
 ¿CONOCES LA LOCALIDAD EN LA QUE NACIÓ FERNANDO EL CATÓLICO?
 UNCASTILLO, TAUSTE, SÁDABA, SOS DEL REY CATÓLICO Y EJEÁ DE LOS CABALLEROS.
 BIOTÁ
 LUNA
 TAUSTE, EJEÁ DE LOS CABALLEROS, SÁDABA.
 ERLA
 VALPALMAS
 SOS DEL REY CATÓLICO
 BIEL, LÓNGAS, LUESIÁ
 ¿DÓNDE PODEMOS ENCONTRAR LA TORRE MEDIEVAL DEL CASTILLO DE OBANO?
 ¿SABES DE QUÉ LOCALIDAD ES ORIUNDO EL TENOR ARAMBURO?
 ¿QUÉ CINCO PUEBLOS DAN NOMBRE A LA COMARCA DE LAS CINCO VILLAS?
 ¿DÓNDE SE ENCUENTRA EL ÁREA DE RECREO DE LA FUENTE DEL DIABLO?

OJO MÁGICO

Acerca la mirada a la página y aléjala muy despacio hasta que aparezca la imagen escondida en esta textura.



COMARCA BEREAL

VIRGINIA PÉREZ



Soy Sergio y hago el *Camino de Santiago* con Lucía. En este momento estoy llegando a Ruesta. Ya puedo ver su castillo.



Mi nombre es Virginia y ahora mismo estoy viendo el dance de Tauste, mi pueblo. Son las fiestas mayores ¡Tenéis que venir!



Mi nombre es Lucía. Mis amigos y yo hemos venido al pozo de Pígaló en Luesia a bañarnos. ¡El sitio es impresionante!



Soy Marco y estoy en la iglesia de Castiliscar observando un sarcófago de la época romana, del siglo IV. ¡Increíble!

PasaTiempos

Mensaje secreto.

¿Qué pueblo contiene en su nombre el río Onsella? Utiliza la primera letra del nombre de cada icono para resolver el acertijo

| | | | | | |
|-------|-------|-------|-------|-------|-------|
| | | | | | |
| | | | | | |

Siluetas

Enlaza las siguientes siluetas de monumentos de las Cinco Villas con su estilo arquitectónico correspondiente.



GÓTICO
IGLESIA DE SANTA MARÍA.
SÁDABA

ROMÁNICO
IGLESIA DE SANTA MARÍA LA
MAYOR. UNCASTILLO

BARROCO
PALACIO DE LOS CONDES
DE ARANDA. BIOTA

ROMANO
MAUSOLEO DE LOS ATILIOS.
SÁDABA

MUDÉJAR
IGLESIA DE SANTA MARÍA.
TAUSTE



HOLA AMIGOS
Y AMIGAS. SOY EL
MAESTRO DE AGÜERO,
UN ESCULTOR DEL ARTE
ROMÁNICO. ESPERO QUE
OS HAYA GUSTADO
ESTA REVISTA.
¡NOS VEMOS EN
LAS CINCO VILLAS!



Créditos

Editado por la Comarca de Cinco Villas, a través del Plan de Sostenibilidad Turística "Más que Cinco Villas" y del Departamento de Turismo y Cultura de Comarca Cinco Villas.

www.turismocincovillas.com
C/Justicia Mayor de Aragón, 20
50600 Ejea de los Caballeros
(Zaragoza) ESPAÑA.
Tel. 976 66 22 10

registrogeneral@comarcacincovillas.es

La elaboración de contenidos e ilustraciones ha sido realizada por Comarca Cinco Villas y Pintacoda Ediciones
pintacoda@pintacoda.es

ERNESTO NAVARRO

COMARCA GOURMET

RAÚL AINSA

PIZZA DE COLIFLOR

TIEMPOS DE COCCIÓN



1 PATÉ DE TOMATE

2 TOMATE Y CALABACÍN



3 QUESO JOVEN

4 SAL Y ACEITE



5 JAMÓN SERRANO



MASA



COLIFLOR
400g
Picar la coliflor y cocinar 8 min en el microondas.



MOZZARELLA
170g
Añadir mozzarella rallada e integrar hasta que se funda.



HUEVO
1 UD.
Añadir un huevo a la mezcla, y extender con forma de pizza en una bandeja de horno.

Hornear a 180° en el horno durante 30 min.

Plan de sostenibilidad turística "Más que Cinco Villas"

